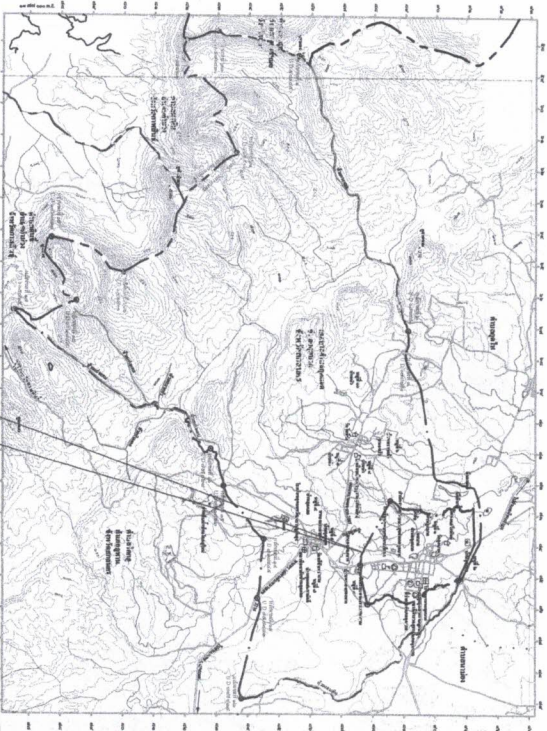




กรมส่งเสริมการเกษตร
เทศบาลตำบลกุดเสด
โครงการซ่อมแซมถนนลูกรัง
สายฝายประชาอาสา

บ้านกุดเสด ตำบลกุดเสด อำเภอภูพาน จังหวัดสกลนคร หมู่ที่ 4 บ้านกุดเสด ตำบลกุดบาก อำเภอภูพาน จังหวัดสกลนคร
เลขที่โครงการ 022 / 2562



แผนที่แสดงอาณาเขตติดต่อ


แผนที่แสดงที่ตั้งโครงการ

Not To Scale

ภาพถ่ายดาวเทียม
และภาพถ่ายทางอากาศ
โดย Google Earth

รายการประกอบแบบ

1. ผู้รับจ้างจะต้องทำการตรวจสอบแบบและรายการต่าง ๆ ให้เป็นที่ถูกต้องพร้อมวางแผนปฏิบัติงานให้เหมาะสมถูกต้องตามขั้นตอนและตามมาตรฐานการก่อสร้าง ที่ของงานก่อสร้างแต่ละรายการ
2. ผู้รับจ้างจะต้องมีมาตรฐานในการป้องกันอุบัติเหตุต่าง ๆ อันอาจเกิดจากการทำงานก่อสร้างที่ไม่เหมาะสม จะมีส่วนมาจากสภาพแวดล้อมงานที่กระทำ ทั้งนี้เพื่อความปลอดภัยของชีวิตและทรัพย์สินทั้งหมดที่เกี่ยวข้องมาตามข้อกำหนดการป้องกันอุบัติเหตุที่ผู้รับจ้างจะต้องปฏิบัติตามมาตรฐานความปลอดภัย
3. วัสดุต่าง ๆ ที่นำมาใช้ในทางก่อสร้างก่อนนำมาใช้จะต้องได้รับความเห็นชอบจากผู้ควบคุมงานเสียก่อนวัสดุใดหากมีการกำหนดมาตรฐานในมาตรฐานผลิตภัณฑ์อุตสาหกรรม (สมอ.) การทดสอบและพิจารณานำมาใช้ให้วัสดุดังกล่าวมาใช้ในงานก่อสร้างให้ปฏิบัติตาม ข้อกำหนด ของ สมอ. สำหรับวัสดุนั้น ๆ หากภายหลังปรากฏว่าวัสดุที่นำมาใช้ในทางก่อสร้างไม่ถูกต้อง ตามมาตรฐานกำหนดหรือไม่ถูกต้องตามสมอ. ผู้รับจ้างยังคงต้องรับผิดชอบต่อความเสียหายหรือ ความผิดพลาดที่เกิดขึ้น
4. ผู้รับจ้างจะต้องทำการก่อสร้างด้วยความระมัดระวังโดยไม่ให้เกิดความเสียหายต่อทรัพย์สินของทางราชการหรือเอกชนหากเกิดความเสียหายขึ้นผู้รับจ้าง จะต้องทำการชดเชยให้ใช้งานได้ดังเดิม
5. รถขมและรถบรรทุกที่เครื่องกลและเครื่องจักรที่ใช้ในงานก่อสร้างจะต้องปฏิบัติตามกฎหมาย
6. ที่จุดเริ่มต้นและจุดสิ้นสุดโครงการ ฯ รวมทั้งทางแยก ให้ผู้รับจ้างมีระบบหรือถนนให้รถกลับกันถนนโดยไม่ให้เกิดอุปสรรคต่อการจราจร
7. สาธารณูปโภคต่าง ๆ เช่น ไฟฟ้า โทรศัพท์ ระบายน้ำ ท่อระบายน้ำ เป็นต้นที่อยู่บริเวณที่ก่อสร้างและเป็นอุปสรรคต่อการก่อสร้างผู้รับจ้างจะต้องดำเนินการติดต่อหน่วยงานที่เกี่ยวข้องเพื่อขอย้ายสิ่งต่าง ๆ เหล่านั้นไปให้พ้น ค่าใช้จ่ายต่าง ๆ ให้เป็นผู้รับจ้าง
8. ข้อ คสล. ที่ใช้ ให้ใช้เต็มความยาวตามมาตรฐานที่ผลิตโดยไม่มีการตัดใช้ในงาน และให้ตัดแต่งเดิม และ / หรือ ทิ้งลงลงเดิมบริเวณโดยรอบก่อสร้างเพื่อให้เรียบร้อยผ่านท่อได้
9. จำนวนและตำแหน่งท่อระบายน้ำอาจเปลี่ยนแปลงได้ตามความเหมาะสม เพื่อให้สอดคล้องกับสภาพพื้นที่ และตามกระบวนการนี้ใช้ได้ทั้งที่ขึ้นอยู่กับคู่มือของผู้ควบคุมงาน แต่จำนวนรวมทั้งสิ้นต้องไม่น้อยกว่าเดิม
10. ผู้รับจ้างจะต้องติดป้ายเตือน หรือเครื่องหมายจราจรหรือสัญลักษณ์ระหว่างทำการก่อสร้างตามมาตรฐานความปลอดภัยและผังเมืองหรือกรมทางหลวง
11. รายการใดที่ไม่ได้กำหนดไว้ในแบบหรือข้อกำหนดใดไม่ชัดเจนหรือแสดงใช้ขัดแย้งกัน หรือปัญหาในการก่อสร้าง หรือไม่เป็นไปตามหลักวิชาที่ดีให้รายงานและดำเนินการตามดุลพินิจของคณะกรรมการตรวจการจ้าง ฯ
12. ถ้าหากการเพิกถอนหรือสร้างส่วนหนึ่งส่วนใดไม่เสร็จในงวดเดียวแล้ว ต้องหยุดเพิกถอนหรือสร้างที่ผู้ควบคุมงานกำหนด และห้ามเพิกถอนในขณะฝนตก เว้นแต่จะมีขีปนึ่งกัน
13. เขตทางขึ้นอยู่กัสภาพพื้นที่
14. มิติต่าง ๆ มีหน่วยเป็นเมตร นอกจากระบุเป็นอย่างอื่นในแบบ
15. ระยะเวลาให้ดูตัวเลขเป็นหลัก มิให้ตัดจากแบบ
16. ในกรณีที่เกิดปัญหาหรือเกิดการเปลี่ยนแปลงใด ๆ ให้อยู่ในดุลพินิจของผู้ควบคุมงาน

 <p>กรุงเทพมหานคร</p>	
<p>โครงการ</p> <p>สำนักงานผู้ว่าราชการกรุงเทพมหานคร</p>	
<p>สถานที่ก่อสร้าง</p> <p>พื้นที่ บ้านจตุรพักตรพิมาน กรุงเทพมหานคร</p>	
<p>ฝ่ายจ / ออกแบบ</p> <p>กองช่างเทศบาลตำบลจตุรพักตรพิมาน</p>	
<p>เขียนแบบ</p> <p>วิฑูริย์ วัฒนวิเศษ (นายวิฑูริย์ วัฒนวิเศษ)</p>	<p>ตรวจ / อนุมัติ</p> <p>วิฑูริย์ วัฒนวิเศษ (นายวิฑูริย์ วัฒนวิเศษ)</p>
<p>แนบแบบ</p> <p>- รายการประกอบแบบ</p>	
<p>โทรศัพท์แบบ 022/2562</p> <p>วัน / เดือน / ปี 26.12.2562</p>	<p>แผ่นที่ 1</p> <p>2</p>
<p>นายเขต</p>	



กรมช่างเทคนิคพิเศษแห่งประเทศไทย

โครงการ

ซ่อมแซมถนนลูกรังสายชนบทสาย ๒๖๓

สถานที่ก่อสร้าง

พื้นที่ บ้านชุมชน ต.ท่าทราย อ.เมือง จ.บุรีรัมย์

กำกับดูแลโดย นายวิชาญ วัฒนวิเศษ

สำรวจ / ออกแบบ

นางสาวนันทนาพร นันทนาพร

เขียนแบบ

นายสุวิทย์ ภูมิตถ์

(นายวิชาญ วัฒนวิเศษ)

วิศวกร

(นายวิชาญ วัฒนวิเศษ)

ตรวจ / เห็นชอบ

นายวิชาญ วัฒนวิเศษ

(นายวิชาญ วัฒนวิเศษ)

อนุมัติ

นายวิชาญ วัฒนวิเศษ

(นายวิชาญ วัฒนวิเศษ)

แสดงแบบ

- วิศวกรประจำโครงการ

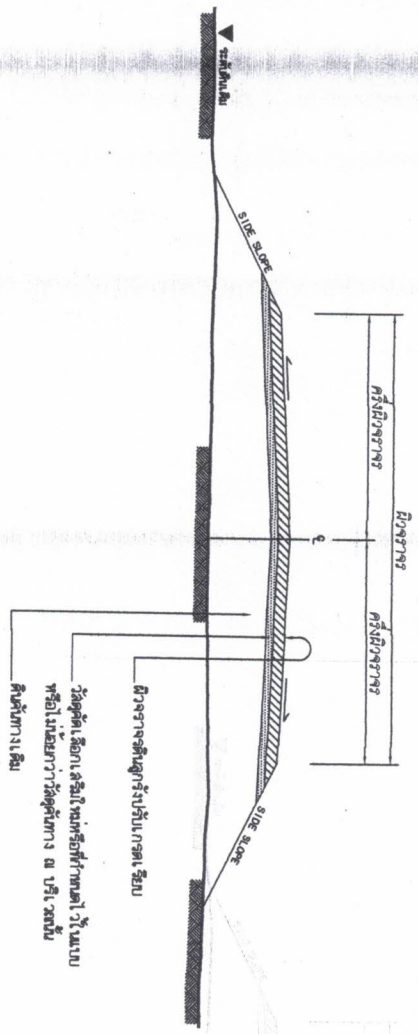
- อนุมัติโครงการ

- วิศวกรประจำโครงการ

นายวิชาญ วัฒนวิเศษ

(นายวิชาญ วัฒนวิเศษ)

เลขที่แบบ ๐๒๒/๒๕๖๒
วัน / เดือน / ปี ๒๕.๑๒.๒๕๖๒
หน้าทึ่ ๒
หมายเหตุ



รูปตัดโค้งสร้างลูกรัง

NOT TO SCALE

ข้อกำหนดในการก่อสร้างผิวลูกรัง

ลำดับที่	รายการ	ข้อกำหนด
1	ผิวจราจร	ต้องดำเนินการถมของ เพื่อปรับระดับผิวจราจรก่อนการปรับเกรดลูกรัง
2	ไหล่ทาง	ไหล่ทางที่ถมให้มีความกว้างที่ตรงกับโครงการ

วัตถุประสงค์โครงการ

ดำเนินการซ่อมแซมถนนลูกรังในเขตพื้นที่ตำบลท่าทราย เป็นชุมชนเป็นชนบทและอยู่ในพื้นที่ที่สามารถเข้าถึงได้สะดวกและปลอดภัย พร้อมปรับแก้ถนนสายชนบทสาย ๒๖๓ หมู่ ๒ บ้านชุมชน ต.ท่าทราย อ.เมือง จ.บุรีรัมย์ มีความยาว ๓.๐๐ เมตร ระยะทางยาว ๓๖๓.๐๔ เมตร ปริมาณลูกรังประมาณ ๓๖๓.๐๔.๐๐ ลูกบาศก์เมตร

ขอบเขตผลสร้างผิวลูกรัง

๑. ถนนลูกรัง ๒ ช่องจราจรในเขตพื้นที่ตำบลท่าทรายในเขตพื้นที่โครงการ
๒. ลมวัสดุคลุม ครอบคลุมในเขตพื้นที่ถนนลูกรัง ๓.๐๐ เมตร ระยะทาง ๓๖๓.๐๔ เมตร ปริมาณลูกรังประมาณ ๓๖๓.๐๔ ลูกบาศก์เมตร
๓. ผลิตลูกรังผิวจราจรพร้อมเกรดลูกรังประมาณ ๓๖๓.๐๔ ลูกบาศก์เมตร

๑. ระยะและเนื้อดินถมลูกรังผิวจราจรตามแบบที่ ๑ ในบ้านท่าทรายและตามโครงการในเขตพื้นที่ตำบลท่าทรายในเขตพื้นที่โครงการ
๒. สายไฟแรงต่ำที่ถนนลูกรังและสายไฟแรงสูงตามแบบที่ ๑ ในเขตพื้นที่โครงการ
๓. ใบพัดที่ถมสามารถใช้งานได้ในพื้นที่ถนนลูกรังในพื้นที่ตำบลท่าทราย
๔. การวางเส้นแบบถนนลูกรัง ๑ : ๒ และ ๑ : ๓ จะต้องมีให้ครบตามแบบที่ ๑
๕. ปริมาณลูกรังจะพิจารณาในแบบและสายการ